

Factura

ANTULIO ROBERTO , LÓPEZ BARRERA
Nit Emisor: 9816097
ANTULIO ROBERTO LOPEZ BARRERA
4 CALLE 11-99 zona 1, MIXCO, GUATEMALA
NIT Receptor: 3440958
Nombre Receptor: INSTITUTO GEOGRAFICO NACIONAL, INGENIERO
ALFREDO OBIOLS GOMEZ
Dirección comprador: AVENIDA LAS AMERICAS 5-76, ZONA 13,
GUATEMALA

NÚMERO DE AUTORIZACIÓN:
7CB17160-7FCF-4364-BEB6-C42B6D81AF2A
Serie: 7CB17160 Número de DTE: 2144289636
Numero Acceso:
Fecha y hora de emisión: 31-dic-2025 06:45:47
Fecha y hora de certificación: 01-dic-2025 06:45:47

Moneda: GTQ

#No	B/S	Cantidad	Descripcion	P. Unitario con IVA (Q)	Descuentos (Q)	Otros Descuentos(Q)	Total (Q)	Impuestos
1	Servicio	1	Pago de honorarios por servicios técnicos prestados al Instituto Geográfico Nacional, Ingeniero Alfredo Obiols Gómez del Ministerio de Agricultura, Ganadería y Alimentación durante el periodo correspondiente del 01 de diciembre de 2025 al 31 de diciembre de 2025, según contrato administrativo número 2025- 202-10-28-7, Acuerdo Ministerial de aprobación número RH-029-202-6-2025	10,000.00	0.00	0.00	10,000.00	IVA 1,071.428571
TOTALES:					0.00	0.00	10,000.00	IVA 1,071.428571

CANCELADO

* Sujeto a pagos trimestrales ISR

Datos del certificador
Superintendencia de Administracion Tributaria NIT: 16693949

Razón: que se registra para hacer constar que la factura que precede, Serie: 7CB17160 número de DTE 2144289636 de fecha 31 de diciembre de 2025; emitida por Antulio Roberto López Barrera, ampara el pago por servicios técnicos; correspondiente al mes de diciembre de 2025, según contrato Administrativo número 2025-202-10-28-7 y Acuerdo Ministerial de Aprobación No. RH-029-202-6-2025. Conste. Guatemala 31 de diciembre de 2025.



F.
Antulio Roberto López Barrera
DPI: 2344 91493 1302

F.

Ingeniero Marcos Osmunda
Subdirector del Instituto Geográfico Nacional -IGN-
Ing. Alfredo Obiols Gómez,
con Funciones Temporales

F.

Ingeniero David Isaac Gómez
Director del Instituto Geográfico Nacional -IGN-
Ing. Alfredo Obiols Gómez,
con Funciones Temporales

Contribuyendo juntos por Guatemala



Identificador Documento del Verificador
Integrado No:
1764593270223

Fecha de Generación:
Dec 1, 2025, 6:47 AM

Detalle de Documentos

Tipo Documento:	FEL
Fecha Emisión:	31/12/2025 06:45:47
Emisor:	9816097
Agente de Retención:	No es agente de retención.
Establecimiento:	ANTULIO ROBERTO LOPEZ BARRERA
Receptor:	3440958-INSTITUTO GEOGRAFICO NACIONAL, INGENIERO ALFREDO OBIOLS GOMEZ
Monto Total:	GTQ GTQ 10000.000000
No. de Acceso:	0
Autorización:	7CB17160-7FCF-4364-BEB6-C42B6D81AF2A
Serie:	7CB17160
Número del DTE:	2144289636
Acuse de recibido:	FCID202520251201T06:45:4806:007CB171607FCF4364BEB6C42B6D81AF2A
Fecha de la consulta:	01/12/2025 06:46:45
Estado:	Activo
Asociado a una garantía mobiliaria:	No



SITUACIÓN DEL CONTRIBUYENTE:

NO PRESENTA INCUMPLIMIENTOS



Al 01/12/2025 06:46:56 AM

CONTRIBUYENTE Y/O EMISOR	
NIT	9816097
NOMBRE	ANTULIO ROBERTO, LÓPEZ BARRERA
RESUMEN	
TIPO DE INCUMPLIMIENTO	
¡FELICITACIONES! NO PRESENTA INCUMPLIMIENTOS TRIBUTARIOS	
El no presentar incumplimientos, no garantiza que el contribuyente pueda obtener la "Solvencia Fiscal", ya que el proceso de emisión de la misma, considera otras obligaciones no incluidas en el Verificador Integrado.	

Para actualizar tus Datos de RTU, así como verificar el detalle de las declaraciones presentadas puedes hacerlo en Agencia Virtual ingresando Usuario y Contraseña, si aún no tienes tu contraseña, ingresa a <https://portal.sat.gob.gt/portal/> selecciona Agencia Virtual en la opción "Solicitar Usuario", luego preséntate a una Agencia u Oficina Tributaria o llama al Contac Center de la SAT, teléfono 1550.



Verifique la validez de la presente consulta

INFORME MENSUAL DE ACTIVIDADES REALIZADAS

No. Contrato Administrativo		2025-202-10-28-7 ✓
No. de Acuerdo Ministerial de Aprobación de contrato:		RH-029-202-6-2025 ✓
Tipo de Servicios:		TECNICOS ✓
Nombres y apellidos de la persona contratista:		ANTULIO ROBERTO LÓPEZ BARRERA ✓
Plazo de contratación:	Del: 28 /10/ 2025	Al: 31/12/ 2025 ✓
Periodo de este informe:	Del: 01 /12/ 2025	Al: 31/12/ 2025 ✓
Monto a Pagar: Diez mil Quetzales exactos		Q. 10,000.00 ✓
Prestados en:		INSTITUTO GEOGRÁFICO NACIONAL, INGENIERO ALFREDO OBIOLS GÓMEZ.

Señora Ministra de Agricultura, Ganadería y Alimentación:


A continuación, se detallan las actividades y avances gestionados durante el período de la contratación:

Descripción de actividades según TDR	Informe de actividades realizadas	Avance	
		Cuantitativo	Cualitativo
1) Brindar apoyo técnico en la recopilación de información documental para estudios de límites de los municipios y departamentos que le sean asignados.	Brinde apoyo técnico para la recopilación de información documental en los archivos de la División de Apoyo al Catastro y otros archivos, para verificación de límites del municipio de San Andrés Itzapa del departamento de Chimaltenango.	100 %	Finalizado
2) Brindar apoyo técnico en actividades de transcripción, análisis y digitalización de información técnica para estudio de límites de los municipios y departamentos en la División de Apoyo al Catastro.	Brinde apoyo técnico para la recopilación de información y análisis documental, para la verificación de límites de los municipios de San Antonio Suchitepéquez y San Pablo Jocopilas del departamento de Suchitepéquez.	100 %	Finalizado

3) Brindar apoyo técnico en el proceso de recopilación de información para dar respuesta a requerimientos que ingresan a la División de Apoyo al Catastro.	Brinde apoyo técnicos en la recopilación de información documental en los archivos de la División de Apoyo al Catastro, ploteo de coordenadas y ubicación de varias fincas, para dar respuesta a requerimientos enviados por Instituciones públicas y Municipalidades del interior de la República, que ingresan a la División de Apoyo al Catastro.	100 %	Finalizado
4) Brindar apoyo técnico en dar asistencia y resolución de dudas a usuarios respecto a temas de límites y productos de la División de Apoyo al Catastro.	Brinde apoyo técnico en la digitalización de los expedientes catastrales almacenados en la División de Apoyo al Catastro correspondiente a fincas ubicadas en el municipio de Oratorio del departamento de Santa Rosa	100 %	Finalizado
5) Otras actividades relacionadas con el servicio contratado, o que le sean asignadas por la autoridad superior.	Brinde apoyo técnico en la resolución de dudas al público en general, en el área de Mercadeo y Ventas del Instituto Geográfico Nacional, referente a la ubicación de propiedades en los municipios de Patzun del departamento de Chimaltenango, Antigua Guatemala del departamento de Sacatepéquez y San José Pínula del departamento de Guatemala.	100 %	Finalizado

El presente informe describe lo actuado por el suscrito en cumplimiento a las actividades desarrolladas durante el periodo de la contratación, y acorde a los términos de referencia de la misma.

Atentamente,

F. 
 Antulio Roberto López Barrera
 DPI: 2344 91493 1302
 Celular: 51717876

Se hace constar que las actividades descritas en este informe responden a lo estipulado en el contrato administrativo y sus respectivos términos de referencia, y se encuentran recibidos de conformidad, por lo que autorizo a quién corresponda, para que procedan al trámite de pago de los honorarios correspondientes.

F. 

 Ingeniero Marcos Osmundo Sutiuc
 Subdirector del Instituto Geográfico Nacional -IGN-
 Ing. Alfredo Obiols Gómez,
 con Funciones Temporales

F. 

 Ingeniero David Isaac Gómez
 Director del Instituto Geográfico Nacional -IGN-
 Ing. Alfredo Obiols Gómez,
 con Funciones Temporales

INFORME FINAL DE ACTIVIDADES REALIZADAS

No. Contrato Administrativo		2025-202-10-28-7
No. de Acuerdo Ministerial de Aprobación de contrato:		RH-029-202-6-2025
Tipo de Servicios:		TECNICOS
Nombres y apellidos de la persona contratista:		ANTULIO ROBERTO LÓPEZ BARRERA
Plazo de contratación:	Del: 28 /10/ 2025	Al: 31/12/ 2025
Periodo de este informe:	Del: 28 /10/ 2025	Al: 31/12/ 2025
Monto a Pagar: Veintiún mil doscientos noventa Quetzales con 32/100.Q		Q. 21,290.32
Prestados en:		INSTITUTO GEOGRÁFICO NACIONAL, INGENIERO ALFREDO OBIOLS GÓMEZ.

Señora Ministra de Agricultura, Ganadería y Alimentación:

A continuación, se detallan las actividades y avances gestionados durante el periodo de la contratación:

Descripción de actividades según TDR	Informe de actividades realizadas	Avance	
		Cuantitativo	Cualitativo
1) Brindar apoyo técnico en la recopilación de información documental para estudios de límites de los municipios y departamentos que le sean asignados.	Brinde apoyo técnico para la recopilación de información documental en los archivos de la División de Apoyo al Catastro y otros archivos, para verificación de límites de los municipios de Momostenango del departamento de Totonicapán, Brinde apoyo técnico para la recopilación de información documental en los archivos de la División de Apoyo al Catastro y otros archivos para verificación de límites de los municipios de Fraijanes del departamento de Guatemala y San Andrés Itzapa del departamento de Chimaltenango.	100 %	Finalizado
2) Brindar apoyo técnico en actividades de transcripción, análisis y digitalización de información técnica	Brinde apoyo técnico para la recopilación de información y análisis documental para la verificación de límites de los municipios de Masagua y Escuintla del departamento de Escuintla	100 %	Finalizado


para estudio de límites de los municipios y departamentos en la División de Apoyo al Catastro.	Brinde apoyo técnico para la recopilación de información y análisis documental para la verificación de límites de los municipios Chimaltenango y San Andrés Itzapa del departamento de Chimaltenango, San Antonio Suchitepéquez y San Pablo Jocopilas del departamento de Suchitepéquez .		
3) Brindar apoyo técnico en el proceso de recopilación de información para dar respuesta a requerimientos que ingresan a la División de Apoyo al Catastro.	Brinde apoyo técnico en la recopilación de información documental en los archivos de la División de Apoyo al Catastro, ploteo de coordenadas y ubicación de varias fincas, para dar respuesta a requerimientos enviados por Instituciones públicas y Municipalidades del interior de la República, que ingresan a la División de Apoyo al Catastro.	100 %	Finalizado
4) Brindar apoyo técnico en dar asistencia y resolución de dudas a usuarios respecto a temas de límites y productos de la División de Apoyo al Catastro.	Brinde apoyo técnico en la digitalización de los Expedientes catastrales almacenados en la División de Apoyo al catastro correspondiente a fincas ubicadas en los municipios de San Juan Tacuaco, Santa María Ixhuatán, Casillas y Oratorio del departamento de Santa Rosa,,	100 %	Finalizado
5) Otras actividades relacionadas con el servicio contratado, o que le sean asignadas por la autoridad superior.	Brinde apoyo técnico en resolución de dudas al público en general, en el área de Mercadeo y Ventas del Instituto Geográfico Nacional ingeniero Alfredo Obiols Gómez referente a la ubicación de propiedades en los municipios de San Raymundo y San José Pínula del departamento de Guatemala, Parramos y Patzun del departamento de Chimaltenango, Chicacao del departamento de Suchitepéquez y Antigua Guatemala del departamento de Sacatepéquez.	100 %	Finalizado

Resultado de la prestación de los servicios:


Brinde apoyo técnico para colaborar en la compilación de información documental en varios Archivos, para estudios de límites de varios municipios, resolución de dudas de límites intermunicipales, ploteo de coordenadas y ubicación de fincas y propiedades en varios municipios del interior de la República.

El presente informe describe lo actuado por el suscrito en cumplimiento a las actividades desarrolladas durante el periodo de la contratación, y acorde a los términos de referencia de la misma.

Atentamente,


F. 
Antulio Roberto López Barrera
DPI: 2344 91493 1302
Celular: 51717876


Se hace constar que las actividades descritas en este informe responden a lo estipulado en el contrato administrativo y sus respectivos términos de referencia, y se encuentran recibidos de conformidad, por lo que autorizo a quién corresponda, para que procedan al trámite de pago de los honorarios correspondientes.

F. 
Firma y sello del responsable de la verificación
De los servicios contratados.

Ingeniero Marcos Osmundo Sotuc Carrillo
Subdirector del Instituto Geográfico Nacional -IGN-
Ing. Alfredo Obiols Gómez,
con Funciones Temporales




Ingeniero David Isaac Gómez
Director del Instituto Geográfico Nacional -IGN-
Ing. Alfredo Obiols Gómez,
con Funciones Temporales

F. 
Firma y sello del Director o Viceministro
Que suscribió el contrato administrativo